

МИНИСТЕРСТВО ПРИРОДНЫХ РЕСУРСОВ И ЭКОЛОГИИ
КАМЧАТСКОГО КРАЯ

КРАЕВОЕ ГОСУДАРСТВЕННОЕ БЮДЖЕТНОЕ УЧРЕЖДЕНИЕ
«ПРИРОДНЫЙ ПАРК «ВУЛКАНЫ КАМЧАТКИ»

УТВЕРЖДАЮ


Врио директора
КГБУ «Природный парк
«Вулканы Камчатки»

Н.Н. Поздняков

Приказ № 41-П от 20.06.2024 г.

ПАСПОРТ ТУРИСТСКОГО МАРШРУТА № 9
по территории Природного парка «Быстринский»
«СИНЕГОРЬЕ»

1. Общие сведения о маршруте			
1.1	Наименование маршрута	«Синегорье»	
1.2	Сезонность ¹	Время года	Лето - осень
		Месяц	Июнь - сентябрь
1.3	Тип маршрута ²	Кольцевой	
1.4	Категория сложности ³	Некатегорийный	
1.5	Протяженность маршрута	43 км	
		Пункт начала	Эссо
		Пункт окончания	Эссо
1.6	Предполагаемое время прохождения маршрута	Часов	-
		Дней	3
		Ночей	2
1.7	Способ передвижения на маршруте	Пешком	
1.8	Варианты подъезда (на транспорте)	Маршрут начинается от беседки «Начальная» возле моста через р. Быстрая, рядом с ЗСК «Оленгендэ» ул. Заречная, д. 1, куда можно подъехать на личном автотранспорте, такси	
1.9	Условия посещения ⁴	Необходимо получить разрешение на посещение в КГБУ «Природный парк «Вулканы Камчатки»; при посещении маршрута предусмотрена оплата рекреационного сбора (за исключением физических лиц, постоянно проживающих и зарегистрированных по месту жительства на территории Быстринского муниципального района)	
2. Описание маршрута			
2.1	Ключевые достопримечательности	Вулкан Дыгерен – Оленгенде, гора Левая; видны вулкан Ичинский, скала Черный замок, скала Смерти, Ключевская группа вулканов, вулкан Анаун	
2.2	Краткое описание маршрута	1 день: маршрут начинается от беседки Начальная 1 км по просёлочной дороге вдоль вверх по течению реки Быстрая, далее крутой поворот налево в гору 500 м до развилки с указателями, потом направо по дороге 3,5 км согласно всех указателей до беседки «Летний стан», от нее 5,5 км до беседки «Нюлки», далее вдоль р. Нюлки 6 км до домика «Альпийский», подъем 3,5	

¹Дирекцией Парка могут быть установлены ограничения на посещение, открытие и закрытие маршрута по временным, погодным и прочим условиям.

² Кольцевой маршрут – путь следования, начало и окончание которого происходят в одном географическом пункте.

³ Перечень перевалов среднегорья, ТССР, 2004 год;

⁴ Посетитель должен внимательно изучить описание маршрута и сложных / опасных участков и принимать решение о посещении маршрута исходя из своих физических возможностей. Посетитель несёт полную ответственность за свою жизнь и здоровье на маршруте.

		<p>км на вершину вулкана Дыгерен – Оленгенде, спуск к «Альпийскому» домику. Ночёвка.</p> <p>2 день: от домика «Альпийский» по тропе через 2 перевала до домика «Перевальный», от него 1 км подъем на г. Левая, спуск к домику «Перевальный», ночёвка.</p> <p>3 день: 2,3 км переход до домика «Сноубордистов», далее 7,5 км - спуск через «Тупикин ключ» до беседки «Начальная».</p>
2.3	Стоянки	<p>Беседка «Начальная» N55 55.473 E158 43.020</p> <p>стол «Черемшанка» N55 53.935 E158 41.863</p> <p>Беседка «Летний стан» N55 53.302 E158 41.247</p> <p>Беседка «Нюлки» N55 51.022 E158 43.883</p> <p>домик «Альпийский» N55 49.710 E158 47.830</p> <p>домик «Перевал» N55 53.093 E158 49.121</p> <p>домик «Сноубордистов» N55 54.113 E158 48.303</p> <p>беседка «Тупикин ключ» N55 55.043 E158 44.720</p>
2.4	Наличие GPS-трека	<p>Ссылка на существующий трек: http://www.vulcanikamchatki.ru</p>
3. Состояние маршрута		
3.1	Качество разработанности маршрута	Среднее
3.2	Обустройство и оборудование маршрута	Указатели на всех развилках / место для разведения костров / беседки для отдыха / информационные аншлаги
3.3	Наличие источников пополнения воды	<p>Посетителям необходимо иметь с собой индивидуальный носимый запас питьевой воды, питание.</p> <p>На маршруте имеются источники пополнения питьевой воды.</p>
3.4	Телефонная связь на маршруте	Присутствует на протяжении 7 км от начала маршрута и на вершине вулкана Дыгерен – Оленгенде, горе Левая, в домике «Сноубордистов»
4. Безопасность		
4.1	Рекомендации к пребыванию посетителей	Не рекомендуется детям и семьям с детьми младше 14 лет
4.2	Необходимость самостоятельной регистрации в службах МЧС	Да. Необходимо зарегистрировать тур. группу не позднее чем за 10 рабочих дней до начала путешествия. Ознакомиться со способами регистрации можно на официальном сайте территориального органа МЧС России:

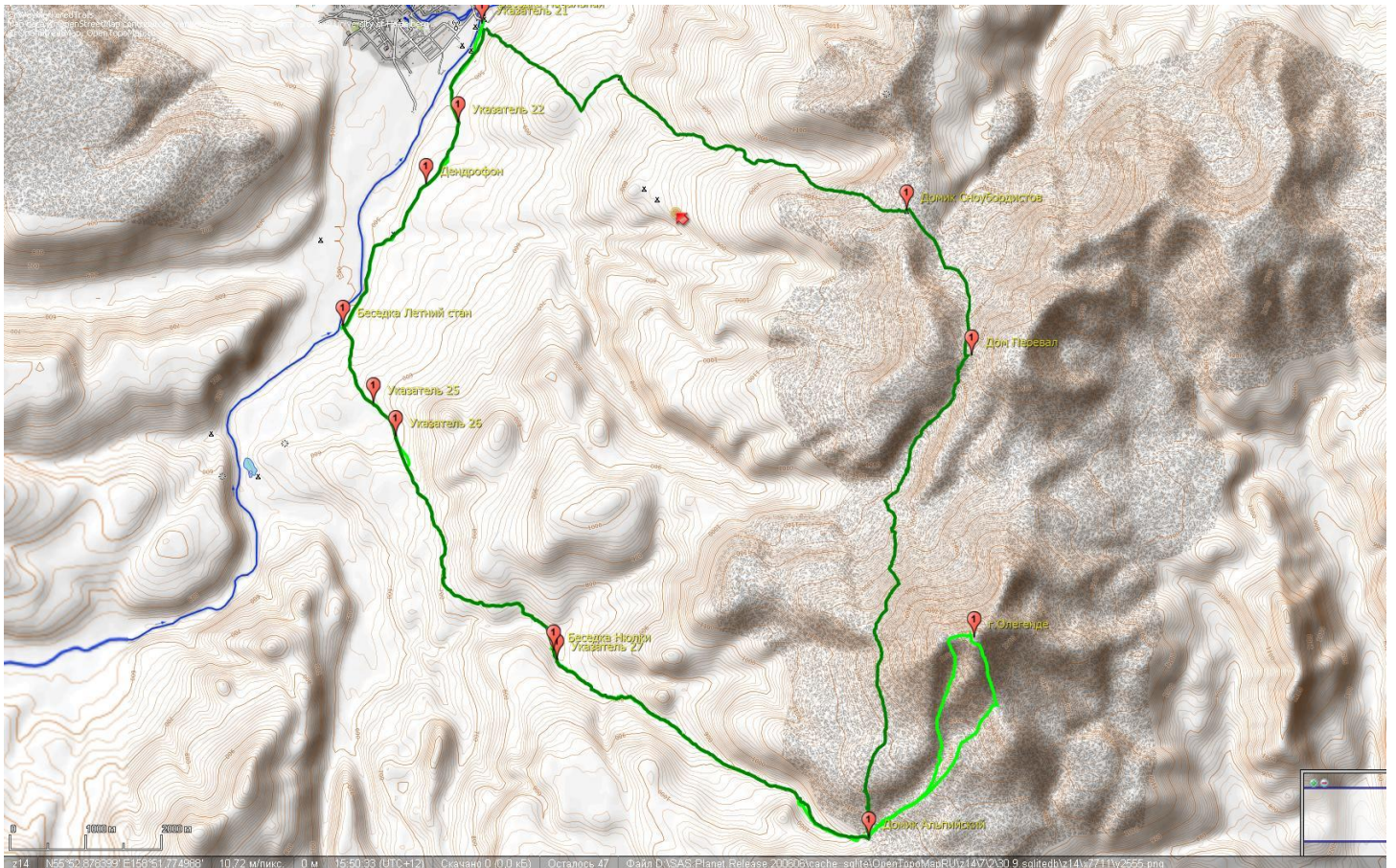
		https://41.mchs.gov.ru/deyatelnost/poleznaya-informaciya/registraciya-turisticheskikh-grupp
4.3	Наиболее сложные и опасные участки / препятствия	Подъем на вулкан Дыгерен - Оленгендэ с 1050 м до 1960 м. Переход через 2 перевала с 1050 м на 1500 м и с 1100 м на 1500 м
4.4	Рекомендуемое снаряжение	Базовое: 1. Удобная обувь с хорошим протектором подошвы (ботинки или кроссовки), желательна непромокающая и быстро сохнущая; 2. Непромокаемая штормовая одежда: куртка и штаны; 3. Головной убор для защиты от солнца; 4. Фонарь налобный; 5. Дождевик; 6. Репелленты и фальшфейеры
4.5	Наличие картосхемы маршрута	Приложение №1
4.6	Наличие фотографий маршрута	Приложение №2
4.7	Возможность оказания медицинской помощи на маршруте	Руководитель группы должен иметь аптечку и владеть навыками оказания первой помощи. Адреса ближайших медицинских учреждений: Быстринская районная больница, ул. Нагорная, 3, с. Эссо, Быстринский район, Камчатский край +7 (41542) 2-11-30, +7 (41542) 2-13-13
4.8	Порядок действий в случае ЧС на маршруте	Необходимо сообщить о ЧС по номеру телефона «112»: - номер регистрации тур. группы; - фамилия, имя, отчество руководителя группы (инструктор-проводник); - указать по возможности точные координаты местонахождения группы; - с кем из группы случилось ЧС; - какого рода травма; - погодные условия в месте, где находится группа; - количество туристов в группе; - необходимо максимально точно следовать инструкциям и рекомендациям спасателей. После вызова ожидать спасателей на том же месте, дать сигнал (разжечь костер, зажечь фальшфейер, фонарик и пр.)
5. Требования к режиму пребывания на маршруте⁵		
5.1	Правила пребывания в Парке	Посещение возможно только при наличии разрешения, выданного дирекцией Парка (не требуется для физических лиц, постоянно проживающих и зарегистрированных по месту жительства на территории Быстринского муниципального района, при предъявлении паспорта гражданина Российской Федерации)

⁵ Режим особой охраны и полный список правил посещения установлен Положением о Парке.





	<p>Необходимо придерживаться утвержденного Паспорта и перечня установленных мест Стоянок. Обустройство новых мест отдыха, прокладка новых троп и маршрутов возможны только с разрешения дирекции Парка</p>
	<p>Охота и рыбная ловля допускаются при наличии разрешительных документов, в установленные сроки и разрешенными орудиями, и способами охоты (добычи, вылова), предусмотренными действующим законодательством Российской Федерации</p>
	<p>Осуществление профессиональной съемки в коммерческих целях возможно только при наличии соответствующего разрешения дирекции Парка</p>
Запрещается	<ol style="list-style-type: none"> 1. Сбор коллекционных зоологических, ботанических, минералогических и иных материалов без соответствующих разрешений; 2. Разрушение природных комплексов, повреждение туристской инфраструктуры; 3. Рубка лесных насаждений для обеспечения полевого быта, заготовка ольхового и кедрового стлаников; 4. Применение мыла и синтетических средств при пользовании природными водоемами; 5. Захоронение и сброс в водоемы пищевых, бытовых, технических отходов; 6. Движение и стоянка транспортных средств вне установленных автомобильных маршрутов и парковок; 7. Беспривязное содержание собак, за исключением собак охотничьих пород при осуществлении охотпользователями видов деятельности в сфере охотничьего хозяйства в границах закрепленных охотничьих угодий, в соответствии с правилами охоты и функциональным зонированием территории Природного парка.
Разрешается	<ol style="list-style-type: none"> 1. Любительская фото- и видеосъемка для использования в личных некоммерческих целях; 2. Сбор хвороста (поваленные ветром ветви деревьев диаметром в комле не более 4 см); 3. Разведение огня в специально отведенных местах – крытых костровых навесах и оборудованных костровищах.




5.2	Правила безопасности в местах обитания диких животных	<ol style="list-style-type: none"> 1. Всегда держите под рукой отпугивающее средство – фальшфейер или медвежий спрей; 2. Никогда не приближайтесь к диким животным, не кормите их и не разрушайте места их обитания; 3. Держите домашних животных на поводке и под контролем; 4. Осуществляйте фотографирование и наблюдение за животными с безопасного расстояния, ведите себя спокойно, не кричите, не размахивайте руками, не совершайте резких движений, не используйте вспышку – это может испугать животное и спровоцировать агрессию; 5. В случае передвижения по местности с ограниченной видимостью следует заранее обозначить свое присутствие шумными репликами, пением, передвигаться лучше в группе.
6. Дополнительная информация по маршруту		
6.1	Перечень услуг, оказываемых дирекцией Природного парка	<ul style="list-style-type: none"> - Разрешение на посещение; - Экскурсионное сопровождение; - Проведение экскурсии по Визит-центру и музею «Берингия» ул. Ленина, д. 8, с. Эссо.

СХЕМА ТУРИСТСКОГО МАРШРУТА «СИНЕГОРЬЕ»



**ФОТОГРАФИИ ТУРИСТСКОГО МАРШРУТА
«СИНЕГОРЬЕ »**

№ п/п	Наименование объекта	Фото
1	Беседка «Начальная»	
2	Беседка «Летний стан»	
3	Беседка «Нюлки»	
4	Домик «Альпийский»	

5	<p>Домик «Перевал»</p>	
6	<p>Домик «Сноубордистов»</p>	
7	<p>Вершина горы Левая</p>	
8	<p>Вид с вершины вулкана Дыгерен – Оленгенде</p>	