

МИНИСТЕРСТВО ПРИРОДНЫХ РЕСУРСОВ И ЭКОЛОГИИ
КАМЧАТСКОГО КРАЯ

КРАЕВОЕ ГОСУДАРСТВЕННОЕ БЮДЖЕТНОЕ УЧРЕЖДЕНИЕ
«ПРИРОДНЫЙ ПАРК «ВУЛКАНЫ КАМЧАТКИ»

УТВЕРЖДАЮ


Врио директора
КГБУ «Природный парк
«Вулканы Камчатки»

Н.Н. Поздняков

Приказ № 42-П от 20.06.2024 г.

ПАСПОРТ ТУРИСТСКОГО МАРШРУТА № 5
по территории Природного парка «Налычево»
«ЦЕНТРАЛЬНЫЙ – ААГСКИЕ НАРЗАНЫ»

1. Общие сведения о маршруте			
1.1	Наименование маршрута	«Центральный – Аагские нарзаны»	
1.2	Сезонность ¹	Время года	Лето – осень
		Месяц	Июнь – октябрь (актуальную информацию об открытии маршрута необходимо узнавать в Дирекции Парка; возможность прохождения зависит от состояния тропы)
1.3	Тип маршрута ²	Радиальный	
1.4	Категория сложности ³	Некатегорийный	
1.5	Протяженность маршрута	26 км (13 км в одну сторону)	
		Пункт начала	Кордон «Центральный»
		Пункт окончания	Кордон «Центральный»
1.6	Предполагаемое время прохождения маршрута	Часов	-
		Дней	1
		Ночей	-
1.7	Способ передвижения на маршруте	Пешком	
1.8	Варианты подъезда (на транспорте)	Добраться до кордона «Центральный» можно на автомобиле повышенной проходимости (внедорожнике) по маршруту «Радыгино-Центральный», общее время в пути составляет около 6-7 часов. Заканчивается дорога на автостоянке у подножия горы Кабан в 1,5 км от кордона, к которому ведет пешая тропа через болото, реку Горячая и Нальчевскую тундру	
1.9	Условия посещения ⁴	Необходимо получить разрешение на посещение в КГБУ «Природный парк «Вулканы Камчатки»; при посещении маршрута предусмотрена оплата рекреационного сбора	
2. Описание маршрута			

¹ Дирекцией Парка могут быть установлены ограничения на посещение, открытие и закрытие маршрута по временным, погодным и прочим условиям.

² Радиальный маршрут – путь следования, начало и окончание которого происходят в одном географическом пункте пребывания, располагаясь в котором турист совершает путешествия в другие пункты пребывания, возвращаясь при этом в пункт начала путешествия. Километраж при прохождении радиальных маршрутов учитывается только от начала маршрута и до его крайней точки, обратный путь в километраж не входит.

³ Перечень перевалов среднегорья, ТССР, 2004 год;

⁴ Посетитель должен внимательно изучить описание маршрута и сложных / опасных участков и принимать решение о посещении маршрута исходя из своих физических возможностей. Посетитель несёт полную ответственность за свою жизнь и здоровье на маршруте.

2.1	Ключевые достопримечательности	Водопад на р.Шумная, Аагские нарзаны, Нальчевские термальные источники
2.2	Краткое описание маршрута	Маршрут начинается от кордона «Центральный», проходит по тропе, ведущей к Авачинскому перевалу. От развилки троп в 1 км от кордона, необходимо идти по левой тропе (правая уходит к Пиначевскому перевалу). Поднявшись на небольшую седловину, тропа выходит в распадок ручья Закрытого. Затем через горную тундру (т.н. Перевал Волонтеров), спуск к реке Ольховой, переход через неё по подвесному мосту. От моста, пройдя чуть больше 3 км вверх вдоль ручья Чистый, с переходом на его правый борт, тропа выводит к Аагским минеральным источникам. Расстояние от кордона «Центральный» – 10 км. Над источниками установлен домик, без возможности проживания. Далее тропа ведет на водораздел и по долине реки Шумной к водопаду. Высота водопада около 6 м, ширина потока 6 – 8 м. Расстояние от источников до водопада 3 км. Возвращение на кордон «Центральный» по тому же пути
2.3	Стоянки	кордон «Центральный» N53°30'36" E158°45'39" Ааские нарзаны N53°26'09" E158°43'45" В 12 км от кордона «Центральный» палаточный лагерь «р. Жёлтая» N53°31'15" E158°46'06"
2.4	Наличие GPS-трека	Ссылка на существующий трек: http://www.vulcanikamchatki.ru
3. Состояние маршрута		
3.1	Качество разработанности маршрута	Среднее
3.2	Обустройство и оборудование маршрута	Навесы для отдыха - кордон Центральный; Санитарные зоны - кордон «Центральный»; Гостевой дом - кордон «Центральный»; Визит-центр - кордон «Центральный»; Мосты – по маршруту; Средства навигации и информационные аншлаги - по маршруту; Дровник - кордон «Центральный».
3.3	Наличие источников пополнения воды	Посетителям необходимо иметь с собой индивидуальный носимый запас питьевой воды.

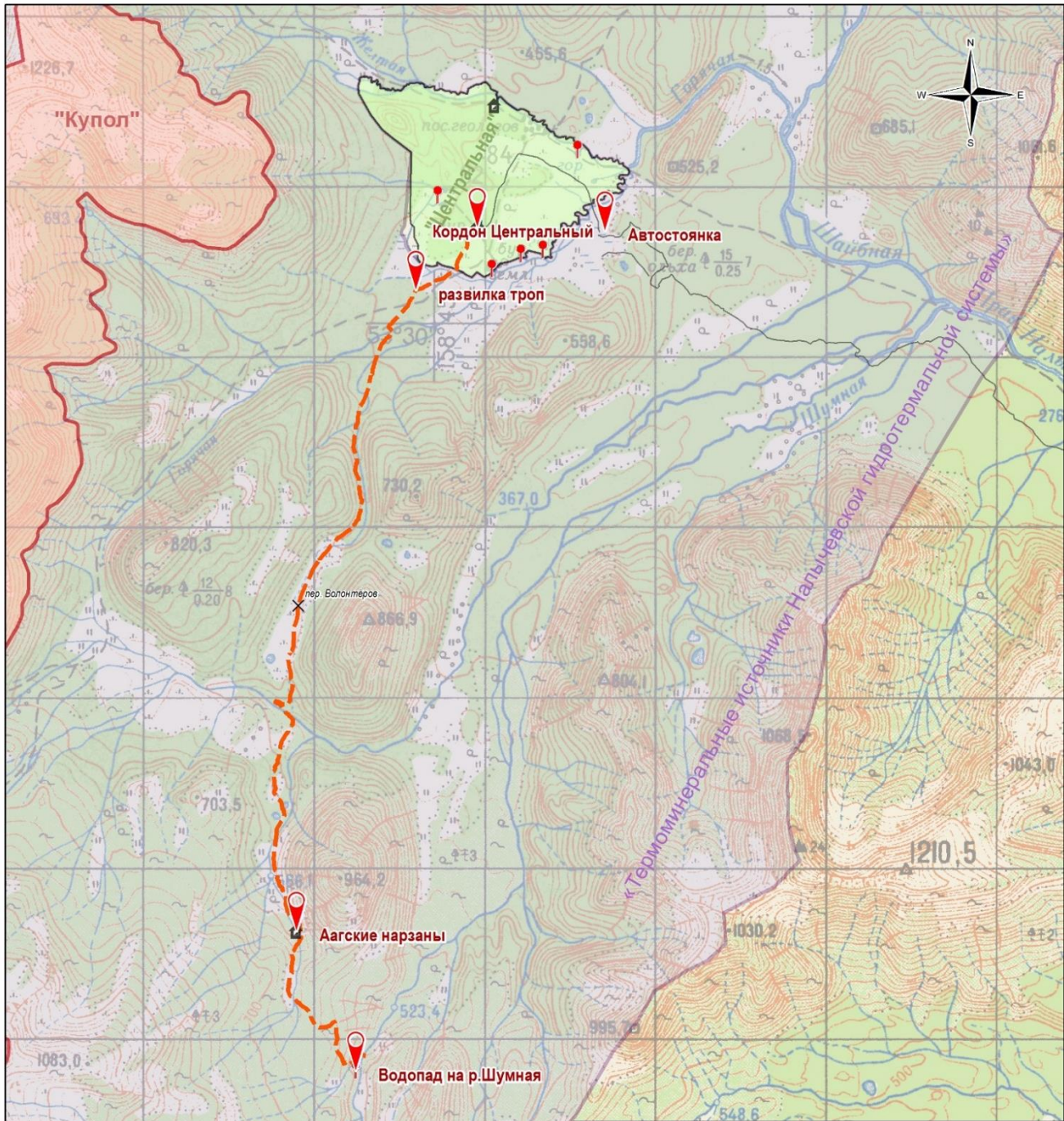
		На маршруте имеются источники пополнения питьевой воды
3.4	Телефонная связь на маршруте	Отсутствует на всем протяжении маршрута
4. Безопасность		
4.1	Рекомендации к пребыванию посетителей	Не рекомендуется детям и семьям с детьми младше 10 лет
4.2	Необходимость самостоятельной регистрации в службах МЧС	Да. Необходимо зарегистрировать тур. группу не позднее чем за 10 рабочих дней до начала путешествия. Ознакомиться со способами регистрации можно на официальном сайте территориального органа МЧС России: https://41.mchs.gov.ru/deyatelnost/poleznaya-informaciya/registraciya-turisticheskikh-grupp
4.3	Наиболее сложные и опасные участки / препятствия	Участок у водопада на реке Шумная. Необходимо соблюдать меры предосторожности на крутых склонах.
4.4	Рекомендуемое снаряжение	Базовое: 1. Удобная обувь с хорошим протектором подошвы (ботинки или кроссовки), желательно не промокающая и быстро сохнущая; 2. Непромокаемая штормовая одежда: куртка и штаны; 3. Головной убор для защиты от солнца; 4. Фонарь налобный; 5. Дождевик; 6. Репелленты и фальшфейеры
4.5	Наличие картосхемы маршрута	Приложение №1
4.6	Наличие фотографий маршрута	Приложение №2
4.7	Возможность оказания медицинской помощи на маршруте	Руководитель группы должен иметь аптечку и владеть навыками оказания первой помощи. Адреса ближайших медицинских учреждений: Елизовская районная больница, ул. Пограничная, 18, г. Елизово, Елизовский район, Камчатский край +7 (41531) 6-14-65
4.8	Порядок действий в случае ЧС на маршруте	Необходимо сообщить о ЧС по номеру телефона «112»: - номер регистрации тур группы; - фамилия, имя, отчество руководителя группы (инструктор- проводник); - указать по возможности точные координаты местонахождения группы; - с кем из группы случилось ЧС; - какого рода травма; - погодные условия в месте, где находится группа;

		<ul style="list-style-type: none"> - количество туристов в группе; - необходимо максимально точно следовать инструкциям и рекомендациям спасателей. <p>После вызова ожидать спасателей на том же месте, дать сигнал (разжечь костер, зажечь фальшфейер, фонарик и пр.)</p>
5. Требования к режиму пребывания на маршруте⁵		
5.1	Правила пребывания в Парке	Посещение возможно только при наличии разрешения, выданного дирекцией Парка
		Необходимо придерживаться утвержденного Паспорта и перечня установленных мест Стоянок. Обустройство новых мест отдыха, прокладка новых троп и маршрутов возможны только с разрешения дирекции Парка
		Охота и рыбная ловля допускаются при наличии разрешительных документов, в установленные сроки и разрешенными орудиями и способами охоты (добычи, вылова), предусмотренными действующим законодательством Российской Федерации
		Осуществление профессиональной съемки в коммерческих целях возможно только при наличии соответствующего разрешения дирекции Парка
		Запрещается <ul style="list-style-type: none"> 1. Сбор коллекционных зоологических, ботанических, минералогических и иных материалов без соответствующих разрешений; 2. Разрушение природных комплексов, повреждение туристской инфраструктуры; 3. Рубка лесных насаждений для обеспечения полевого быта, заготовка ольхового и кедрового стлаников; 4. Применение мыла и синтетических средств при пользовании природными водоемами; 5. Захоронение и сброс в водоемы пищевых, бытовых, технических отходов; 6. Движение и стоянка транспортных средств вне установленных автомобильных маршрутов и парковок; 7. Беспривязное содержание собак, за исключением собак охотничьих пород при осуществлении охотпользователями видов деятельности в сфере охотничьего хозяйства в границах закрепленных охотничьих угодий, в соответствии с правилами охоты и функциональным зонированием территории Природного парка.

⁵ Режим особой охраны и полный список правил посещения установлен Положением о Парке.

		Разрешается	<p>1. Любительская фото- и видеосъемка для использования в личных некоммерческих целях;</p> <p>2. Сбор валежника. Валежник — это стволы отмерших деревьев или их части, лежащие на земле, отдалённые от корневой системы естественным образом (сломан ствол / ветка). Деревья или части деревьев отделенные от корневой системы, но не полностью утратившие жизненные функции (наличие листвы итд) валежником не являются и их сбор запрещен.</p> <p>3. Разведение огня в специально отведенных местах – крытых костровых навесах и оборудованных коровищах.</p>
5.2	Правила безопасности в местах обитания диких животных		<p>1. Всегда держите под рукой отпугивающее средство – фальшфейер или медвежий спрей;</p> <p>2. Никогда не приближайтесь к диким животным, не кормите их и не разрушайте места их обитания;</p> <p>3. Держите домашних животных на поводке и под контролем;</p> <p>4. Осуществляйте фотографирование и наблюдение за животными с безопасного расстояния, ведите себя спокойно, не кричите, не размахивайте руками, не совершайте резких движений, не используйте вспышку – это может испугать животное и спровоцировать агрессию;</p> <p>5. В случае передвижения по местности с ограниченной видимостью следует заранее обозначить свое присутствие шумными репликами, пением, передвигаться лучше в группе.</p>
6. Дополнительная информация по маршруту			
6.1	Перечень услуг, оказываемых дирекцией Природного парка		<ul style="list-style-type: none"> - Разрешение на посещение; - Проживание в гостевом доме; - Пользование кухней-столовой; - Предоставление древесины в виде поленьев; - Посещение Центра экопросвещения им. Семёнова.

СХЕМА ТУРИСТСКОГО МАРШРУТА «ЦЕНТРАЛЬНЫЙ – ААГСКИЕ НАРЗАНЫ»







координаты ключевых точек

Автостоянка	N53°30'35" E158°47'00"
кордон «Центральный»	N53°30'36" E158°45'39"
развилка троп	N53°30'13" E158°44'60"
Аагские нарзаны	N53°26'09" E158°43'45"
Водопад на р. Шумная	N53°25'16" E158°44'24"

УСЛОВНЫЕ ОБОЗНАЧЕНИЯ

- радиальный маршрут трекинга 13 км
- ⊞ зона особой охраны
- ⊞ Зона охраны уникальных природных комплексов
- ⊞ зона хозяйственного назначения
- 📍 ключевые точки маршрута
- 📍 термальные источники
- 🏠 строения
- дороги полевые грунтовые

**ФОТОГРАФИИ ТУРИСТСКОГО МАРШРУТА
«ЦЕНТРАЛЬНЫЙ – ААГСКИЕ НАРЗАНЫ»**

№ п/п	Наименование объекта	Фото
1	Внутри домика на Аагских нарзанах	
2	Аагские нарзаны	
3	Водопад на р.Шумная	
4	Кордон «Центральный»	
5	Налычевская долина	