


МИНИСТЕРСТВО ПРИРОДНЫХ РЕСУРСОВ И ЭКОЛОГИИ
КАМЧАТСКОГО КРАЯ

КРАЕВОЕ ГОСУДАРСТВЕННОЕ БЮДЖЕТНОЕ УЧРЕЖДЕНИЕ
«ПРИРОДНЫЙ ПАРК «ВУЛКАНЫ КАМЧАТКИ»

УТВЕРЖДАЮ

Врио директора
КГБУ «Природный парк
«Вулканы Камчатки»


Н.Н. Поздняков

Приказ № 42-П от 20.06.2024 г.

ПАСПОРТ ТУРИСТСКОГО МАРШРУТА № 8
по территории Природного парка «Налычево»
«НА КОНИЧЕСКИЕ ДАЙКИ КОРЯКСКОГО ВУЛКАНА»

1. Общие сведения о маршруте			
1.1	Наименование маршрута	«На Конические дайки Корякского вулкана»	
1.2	Сезонность ¹	Время года	Лето - осень
		Месяц	июль-октябрь (актуальную информацию об открытии маршрута необходимо узнавать в Дирекции Парка; возможность прохождения зависит от состояния тропы)
1.3	Тип маршрута ²	Радиальный	
1.4	Категория маршрута ³	Некатегорийный	
1.5	Протяженность маршрута	13 км (6,5 км в одну сторону)	
		Пункт начала	Южная граница Парка, район г. Медвежья.
		Пункт окончания	Южная граница Парка, район г. Медвежья.
1.6	Предполагаемое время прохождения маршрута	Часов	4-8 часов
		Дней	-
		Ночей	-
1.7	Способ передвижения на маршруте	Пешком Движение по маршруту на технике запрещено!	
1.9	Варианты подъезда (на транспорте)	Добраться до начала маршрута можно на автомобиле (внедорожник). Необходимо повернуть направо с объездной дороги Петропавловск – Елизово в районе «деревянного» рынка (29 км) и проехать около 6 км в сторону дачных поселков. Когда дачная дорога начнет круто поворачивать налево, съехать с дороги направо. Далее дорога проходит по руслу Сухой речки и ведет к Авачинскому перевалу. В районе г. Медвежья, где начинается территория природного парка, необходимо повернуть в хорошо заметный съезд с Сухой речки (при движении в сторону Авачинского перевала съезд будет находится по левой стороне) и двигаться к точке начала маршрута. Будьте осторожны: местный ландшафт неоднократно меняется в течение года.	
1.8	Условия посещения ⁴	Необходимо получить разрешение на посещение в КГБУ «Природный парк «Вулканы Камчатки».	

¹ Дирекцией Парка могут быть установлены ограничения на посещение, открытие и закрытие маршрута по временным, погодным и прочим условиям.

² Радиальный маршрут — путь следования, начало и окончание которого происходят в одном географическом пункте пребывания, располагаясь в нем турист совершает путешествия в другие пункты пребывания, возвращаясь при этом в пункт начала путешествия. Километраж при прохождении радиальных маршрутов учитывается только от начала маршрута и до его крайней точки, обратный путь в километраж не входит.

³ В соответствии с Перечнем перевалов среднегорья, ТССР, 2004 год

⁴ Посетитель должен внимательно изучить описание маршрута и сложных / опасных участков и принимать решение о посещении маршрута исходя из своих возможностей. Посетитель несёт полную ответственность за свою жизнь и здоровье на маршруте.

2. Описание маршрута		
2.1	Ключевые достопримечательности	Авачинский вулкан, Корякский вулкан, дайки.
2.2	Краткое описание маршрута	Маршрут начинается от г. Медвежьей, идет по тропе, затем выходит на русло сухой реки. Спустя приблизительно 4 километра от точки старта необходимо подняться на плечо Корякского вулкана и продолжить путь по нему, преодолевая участки кедрового и ольхового стланника. Постепенно угол подъема будет возрастать, перед дайками он может достигать 30° и более. Маршрут заканчивается на высоте около 1200-1300 метров, на границе зоны особой охраны «Корякская».
2.3	Стоянки	-
2.4	Наличие GPS-трека	Ссылка на существующий трек: http://www.vulkankamchatki.ru
3. Состояние маршрута		
3.1	Качество разработанности маршрута	Низкое.
3.2	Обустройство и оборудование маршрута	-
3.3	Наличие источников пополнения воды	Посетителям необходимо иметь с собой индивидуальный носимый запас питьевой воды.
3.4	Телефонная связь на маршруте	Слабая сотовая связь есть практически на всем маршруте, в начале маршрута (район сопки Медвежьей) связь отсутствует.
4. Безопасность		
4.1	Рекомендации к пребыванию посетителей	Не рекомендуется детям до 14 лет
4.2	Необходимость самостоятельной регистрации в службах МЧС	Да. Необходимо зарегистрировать тур. группу не позднее чем за 10 рабочих дней до начала путешествия. Ознакомиться со способами регистрации можно на официальном сайте территориального органа МЧС России: https://41.mchs.gov.ru/deyatelnost/poleznaya-informaciya/registraciya-turisticheskikh-grupp
4.3	Наиболее сложные и опасные участки / препятствия	Наиболее сложным участком является плечо Корякского вулкана из-за склонов, угол которых около 30°. Движение по руслу сухой речки несколько затруднено аллювиальными отложениями, после – зарослями ольхового и кедрового стланника.
4.4	Рекомендуемое снаряжение	Базовое: 1. Удобная обувь с хорошим протектором подошвы (ботинки или кроссовки), желательно не промокающая и быстро сохнущая; 2. Непромокаемая штормовая одежда: куртка и штаны; 3. Головной убор для защиты от солнца;

		4. Фонарь налобный; 5. Дождевик; 6. Репелленты и фальшфейеры
4.5	Наличие картосхемы маршрута	Приложение №1
4.6	Наличие фотографий маршрута	Приложение №2
4.7	Возможность оказания медицинской помощи на маршруте	Адреса ближайших медицинских учреждений: Елизовская районная больница, ул. Пограничная, 18, г. Елизово, Елизовский район, Камчатский край +7 (41531) 6-14-65.
4.8	Порядок действий в случае ЧС на маршруте	Необходимо сообщить о ЧС по номеру телефона «112»: - номер регистрации тур. группы; - фамилия, имя, отчество руководителя группы (инструктор- проводник); - указать по возможности точные координаты местонахождения группы; - с кем из группы случилось ЧС; - какого рода травма; - погодные условия в месте, где находится группа; - количество туристов в группе; - необходимо максимально точно следовать инструкциям и рекомендациям спасателей. После вызова ожидать спасателей на том же месте, дать сигнал (разжечь костер, зажечь фальшфейер, фонарик и пр.)

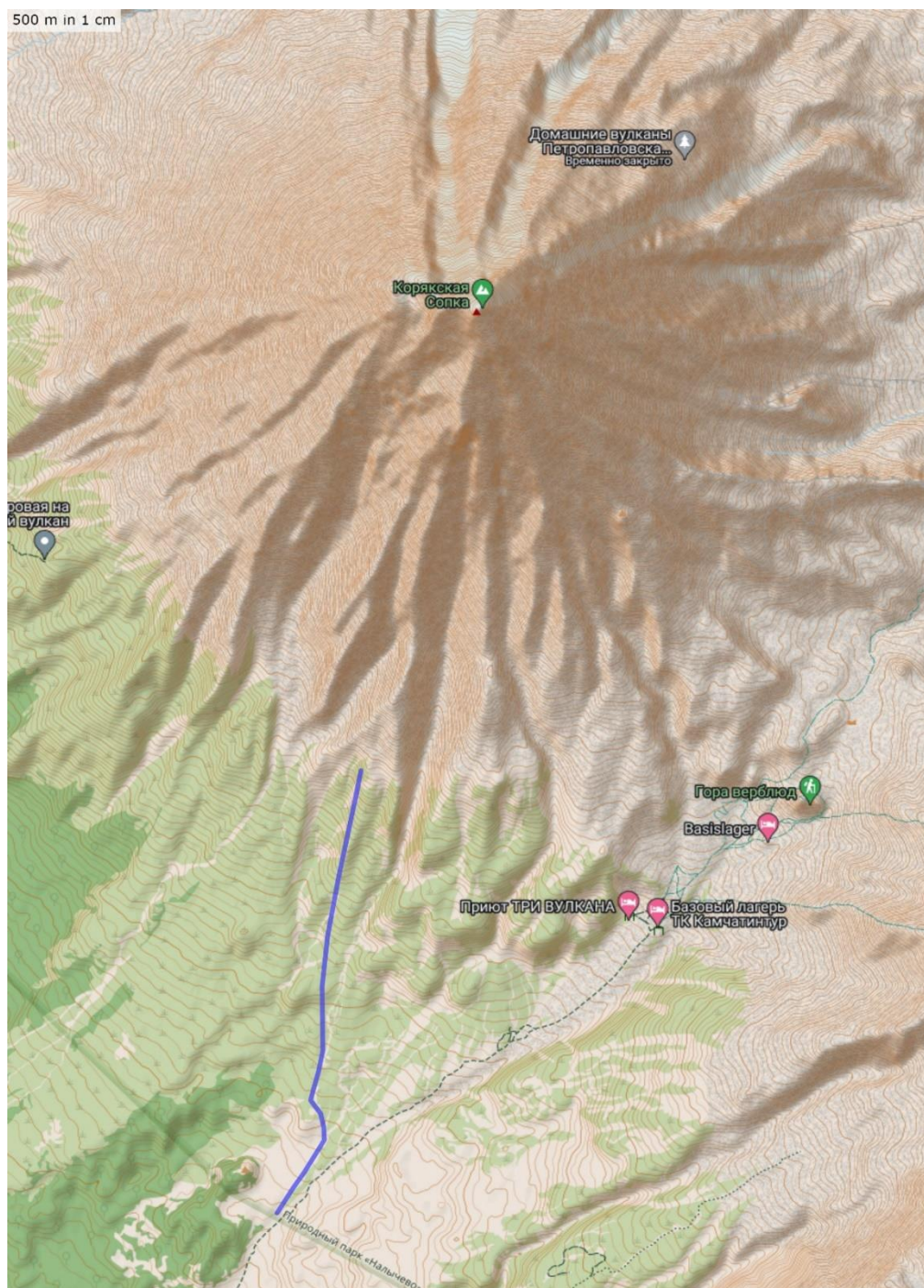
5. Требования к режиму пребывания на маршруте⁵

5.1	Правила пребывания в Парке	Посещение возможно только при наличии разрешения, выданного дирекцией Парка.	
		Необходимо придерживаться утвержденного Паспорта и перечня установленных мест Стоянок. Обустройство новых мест отдыха, прокладка новых троп и маршрутов возможны только с разрешения дирекции Парка.	
		Охота допускается при наличии разрешительных документов, в установленные сроки и разрешенными орудиями и способами охоты (добычи, вылова), предусмотренными действующим законодательством Российской Федерации.	
		Осуществление профессиональной съемки в коммерческих целях возможно только при наличии соответствующего разрешения дирекции Парка.	
		Запрещается	1. Сбор коллекционных зоологических, ботанических, минералогических и иных материалов без соответствующих разрешений; 2. Разрушение природных комплексов, повреждение туристской инфраструктуры; 3. Рубка лесных насаждений для обеспечения полевого быта, заготовка ольхового и кедрового стлаников; 4. Применение мыла и синтетических средств при пользовании природными водоемами;

⁵ Режим особой охраны и полный список правил посещения установлен Положением о Парке.




		<p>5. Захоронение и сброс в водоемы пищевых, бытовых, технических отходов;</p> <p>6. Движение и стоянка транспортных средств вне установленных автомобильных маршрутов и парковок;</p> <p>7. Беспривязное содержание собак, за исключением собак охотничьих пород при осуществлении охотпользователями видов деятельности в сфере охотничьего хозяйства в границах закрепленных охотничьих угодий, в соответствии с правилами охоты и функциональным зонированием территории Природного парка.</p> <p>8. Движение техники по маршруту.</p>
	Разрешается	<p>1. Любительская фото- и видеосъемка для использования в личных некоммерческих целях;</p> <p>2. Сбор валежника. Валежник — это стволы отмерших деревьев или их части, лежащие на земле, отдалённые от корневой системы естественным образом (сломан ствол / ветка). Деревья или части деревьев отделенные от корневой системы, но не полностью утратившее жизненные функции (наличие листвы итд) валежником не являются и их сбор запрещен.</p> <p>3. Разведение огня в специально отведенных местах – крытых костровых навесах и оборудованных коровищах.</p>
5.2	Правила безопасности в местах обитания диких животных	<p>1. Всегда держите под рукой отпугивающее средство – фальшфейер или медвежий спрей;</p> <p>2. Никогда не приближайтесь к диким животным, не кормите их и не разрушайте места их обитания;</p> <p>3. Держите домашних животных на поводке и под контролем;</p> <p>4. Осуществляйте фотографирование и наблюдение за животными с безопасного расстояния, ведите себя спокойно, не кричите, не размахивайте руками, не совершайте резких движений, не используйте вспышку – это может испугать животное и спровоцировать агрессию;</p> <p>5. В случае передвижения по местности с ограниченной видимостью следует заранее обозначить свое присутствие шумными репликами, пением, передвигаться лучше в группе.</p>
6. Дополнительная информация по маршруту		
6.1	Перечень услуг, оказываемых дирекцией Природного парка	-

СХЕМА ТУРИСТСКОГО МАРШРУТА «На Конические дайки Корякского вулкана»



ФОТОГРАФИИ ТУРИСТСКОГО МАРШРУТА

«На Конические дайки Корякского вулкана»

№ п/п	Наименование объекта	Фото
1	Отрезок маршрута по руслу сухой речки	
2	Вид на Авачинский вулкан с плеча Корякского вулкана по пути подъема к дайкам	
3	Конические дайки	

4	Конические дайки	
5	Конические дайки	